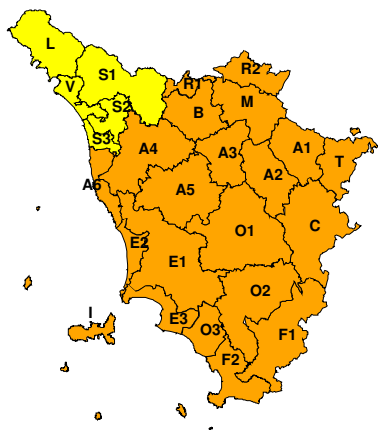
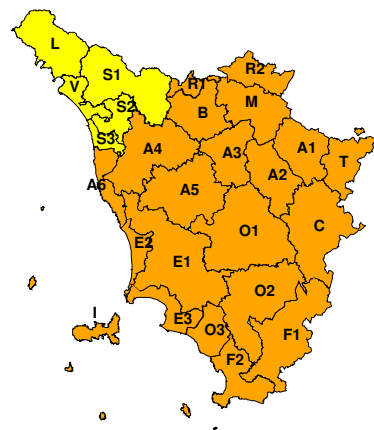



**BOLLETTINO DI VALUTAZIONE DELLE CRITICITÀ**

 Emissione di **Sabato, 16 Novembre 2019**, ore 13.11

**AVVISO DI CRITICITÀ REGIONALE**

 Valido dalle ore 18.00 di **Sabato, 16 Novembre 2019** alle ore 23.59 di **Domenica, 17 Novembre 2019**
**Sabato, 16 Novembre 2019**

**Domenica, 17 Novembre 2019**

**AREE INTERESSATE:**

- |                         |                             |                         |
|-------------------------|-----------------------------|-------------------------|
| ● A1-Arno-Casentino     | ● E2-Etruria-Costa Nord     | ● O3-Ombr. Gr-Costa     |
| ● A2-Arno-Valdarno Sup. | ● E3-Etruria-Costa Sud      | ● R1-Reno               |
| ● A3-Arno-Firenze       | ● F1-Fiora e Alb.           | ● R2-Romagna-Toscana    |
| ● A4-Valdarno Inf.      | ● F2-Fiora e Alb.-Costa e G | ■ S1-Serchio-Garf.-Lima |
| ● A5-Valdelsa-Valdera   | ● I-Isole                   | ■ S2-Serchio-Lucca      |
| ● A6-Arno-Costa         | ■ L-Lunigiana               | ■ S3-Serchio-Costa      |
| ● B-Bisenzio e Ombr. Pt | ● M-Mugello-Val di Sieve    | ● T-Valtiberina         |
| ● C-Valdichiana         | ● O1-Ombr. Gr-Alto          | ■ V-Versilia            |
| ● E1-Etruria            | ● O2-Ombr. Gr-Medio         |                         |

**Legenda criticità:** VERDE, ■ GIALLO, ● ARANCIONE, ▲ ROSSO

**PROVINCE INTERESSATE:** AREZZO, FIRENZE, GROSSETO, LIVORNO, LUCCA, MASSA-CARRARA, PISA, PISTOIA, PRATO, SIENA

**FENOMENI PREVISTI**

**PIOGGIA:** dal pomeriggio di sabato precipitazioni a partire dalle zone meridionali in estensione a tutta la regione tra la sera e la notte; in serata le precipitazioni potranno assumere carattere di forte intensità sulle zone meridionali, anche localmente con temporali forti e persistenti. Domenica, fino alla mattina precipitazioni persistenti su gran parte della regione, localmente di forte intensità sulle zone centro-meridionali; dal pomeriggio generale attenuazione dei fenomeni, che diventeranno più sparsi e occasionali.

Cumulati previsti: sulle zone meridionali medi abbondanti, massimi localmente anche molto abbondanti, possibile intensità oraria forti o molto forte nella notte. Sulle restanti zone medi sui significativi (con i valori più alti sui rilievi), massimi abbondanti mm, localmente molto abbondanti sui rilievi, intensità orarie moderate temporaneamente forti.

**TEMPORALI:** dal pomeriggio-sera di sabato possibilità di forti temporali sulle zone meridionali. Domenica, possibilità di forti temporali fino a tutta la mattina su tutta la regione, più probabili sulle zone centro-meridionali.

**VENTO:** dal pomeriggio-sera di sabato rapido aumento del vento sulle zone meridionali con forti o volente raffiche. Domenica, vento forte su tutta la regione.

**MARE:** dal pomeriggio-sera di sabato rapido aumento del moto ondoso sulla costa meridionale e sull'Arcipelago. Domenica, mare in aumento anche sulla costa settentrionale.

**DESCRIZIONE DELLE CRITICITÀ PREVISTE:**

Sulla base delle previsioni meteorologiche odierne e delle valutazioni dei possibili effetti al suolo effettuate, si prefigurano i seguenti scenari di criticità:

ZONE DI ALLERTA	RISCHIO	TEMPI	CRITICITÀ
A2, A3, A5, B, E1 E2, E3, F2, M, O2 O3	IDRAULICO RETICOLO PRINCIPALE	dalle ore 00.00 Domenica, 17 Novembre 2019 alle ore 23.59 Domenica, 17 Novembre 2019	<b>ARANCIONE</b>
A4, A6	IDRAULICO RETICOLO PRINCIPALE	dalle ore 06.00 Domenica, 17 Novembre 2019 alle ore 23.59 Domenica, 17 Novembre 2019	<b>ARANCIONE</b>
A1, A2, A3, A4, A5 A6, B, C, E1, E2 E3, F1, F2, I, M O1, O2, O3, R1, R2 T	IDROGEOLOGICO IDRAULICO RETICOLO MINORE	dalle ore 18.00 Sabato, 16 Novembre 2019 alle ore 12.00 Domenica, 17 Novembre 2019	<b>ARANCIONE</b>
L, S1, S2, S3, V	IDROGEOLOGICO IDRAULICO RETICOLO MINORE	in corso fino alle ore 12.00 Domenica, 17 Novembre 2019	<b>GIALLO</b>
E3, F2, I, O3	MAREGGIATE	dalle ore 18.00 Sabato, 16 Novembre 2019 alle ore 12.00 Domenica, 17 Novembre 2019	<b>GIALLO</b>
A6, C, E1, E2, E3 F1, F2, I, O1, O2 O3	TEMPORALI FORTI	dalle ore 18.00 Sabato, 16 Novembre 2019 alle ore 12.00 Domenica, 17 Novembre 2019	<b>ARANCIONE</b>
A1, A2, A3, A4, A5 B, L, M, R1, R2 S1, S2, S3, T, V	TEMPORALI FORTI	dalle ore 18.00 Sabato, 16 Novembre 2019 alle ore 12.00 Domenica, 17 Novembre 2019	<b>GIALLO</b>
E1, E2, E3, F1, F2 I, O2, O3	VENTO	dalle ore 18.00 Sabato, 16 Novembre 2019 alle ore 12.00 Domenica, 17 Novembre 2019	<b>ARANCIONE</b>
A1, A2, A3, A4, A5 A6, B, C, L, M O1, R1, R2, S1, S2 S3, T, V	VENTO	dalle ore 18.00 Sabato, 16 Novembre 2019 alle ore 12.00 Domenica, 17 Novembre 2019	<b>GIALLO</b>



## DESCRIZIONE DEGLI SCENARI DI EVENTO PREVISTI

### IDRAULICO

#### RETICOLO PRINCIPALE

**Criticità Arancione:** Possibilità di diffusi e significativi innalzamenti dei livelli idrometrici dei corsi d'acqua maggiori con fenomeni di inondazione delle aree limitrofe e delle zone golenali, interessamento degli argini, fenomeni di erosione delle sponde, trasporto solido e divagazione dell'alveo; possibilità di occlusioni, parziali o totali, delle luci dei ponti dei corsi d'acqua maggiori; possibili criticità connesse al transito dei deflussi nei corsi d'acqua maggiori anche in assenza di precipitazioni; possibili danni alle opere di contenimento, regimazione e attraversamento dei corsi d'acqua; possibili danni a infrastrutture, edifici e attività agricole, cantieri, insediamenti civili e industriali situati in aree inondabili. Anche in assenza di precipitazioni, il transito dei deflussi nei corsi d'acqua maggiori potrebbe determinare criticità significative

### IDROGEOLOGICO

#### IDRAULICO RETICOLO MINORE

**Criticità Arancione:** Possibilità di fenomeni diffusi di instabilità di versante, localmente anche profonda, in contesti geologici particolarmente critici nonché di frane superficiali e colate rapide di detriti o di fango; possibilità di significativi ruscellamenti superficiali, anche con trasporto di materiale, e di aperture di voragini per fenomeni di erosione; possibilità di innalzamento dei livelli idrometrici dei corsi d'acqua minori, con fenomeni di inondazione delle aree limitrofe, anche per effetto di criticità locali (tombature, restringimenti, occlusioni delle luci dei ponti, etc.). Possibili allagamenti di locali interrati e di quelli posti a pian terreno lungo vie potenzialmente interessate da deflussi idrici e danni e allagamenti a singoli edifici o centri abitati, infrastrutture, edifici e attività agricole, cantieri, insediamenti civili e industriali esposti ai suddetti fenomeni; possibili interruzioni della rete stradale e/o ferroviaria in prossimità di impluvie a valle di frane e colate di detrito in zone depresse in prossimità del reticolo idrografico; possibili danni alle opere di contenimento, regimazione e attraversamento dei corsi d'acqua; possibili danni a infrastrutture, edifici e attività agricole, cantieri, insediamenti civili e industriali situati in aree inondabili; possibili criticità connesse a cadute massi in più punti del territorio.

### IDROGEOLOGICO

#### IDRAULICO RETICOLO MINORE

**Criticità Giallo:** Possibilità di innesco di frane superficiali/colate rapide di detriti o fango in bacini di dimensioni limitate e ruscellamenti superficiali anche con trasporto di materiale con conseguenti possibili danni localizzati alle infrastrutture, edifici e attività agricole, cantieri, insediamenti civili e industriali esposti; possibile innalzamento dei livelli idrometrici dei corsi d'acqua minori, con inondazioni delle aree limitrofe, anche per effetto di criticità locali (tombature, restringimenti, occlusioni delle luci dei ponti, ecc); possibile scorrimento superficiale delle acque nelle strade con fenomeni di rigurgito dei sistemi di smaltimento delle acque piovane e con possibile tracimazione e coinvolgimento delle aree urbane depresse, dei locali interrati e di quelli posti a pian terreno lungo le vie potenzialmente interessate da deflussi idrici; possibili temporanee interruzioni della rete stradale e/o ferroviaria in prossimità di impluvi, canali, zone depresse (sottopassi, tunnel, avvallamenti stradali, etc.) e a valle di porzioni di versante interessate da fenomeni franosi; possibili limitati danni alle opere idrauliche di difesa delle sponde, alle attività agricole, ai cantieri, agli insediamenti civili e industriali in alveo; possibili criticità connesse a localizzate cadute massi.

### MAREGGIATE

**Criticità Giallo:** Sono possibili fenomeni occasionalmente pericolosi per l'incolumità delle persone, in grado di causare disagi e danni a carattere locale.

Sono possibili localizzati e temporanei problemi ai tratti stradali a ridosso della battigia con localizzate interruzioni della viabilità. Sono possibili problemi o danneggiamenti agli stabilimenti balneari e alle attività marittime. Sono possibili ritardi nei collegamenti marittimi. Si possono verificare situazioni di locale pericolo per la balneazione, per la navigazione da diporto e per le attività sportive.

### TEMPORALI FORTI

**Criticità Arancione:** In uno scenario caratterizzato da incertezza previsionale, sono previsti fenomeni pericolosi per l'incolumità delle persone, in grado di causare disagi anche prolungati e danni consistenti su aree anche estese. Saranno possibili gli effetti riconducibili al rischio **idrogeologico-idraulico reticolo minore**, che potrebbero verificarsi in maniera repentina ed improvvisa.

A causa delle violente raffiche di **vento**, saranno possibili ulteriori effetti tra cui ad esempio, rottura di rami e/o caduta di alberi, caduta di tegole, danni alle strutture provvisorie e/o agli edifici, abbattimento di pali, segnaletica e impalcature, trasporto di materiale, disagi e/o interruzione della viabilità e danneggiamenti alle reti di distribuzione di servizi (tra cui telefonia ed elettricità) con conseguenti interruzioni.

Nel caso in cui si verificino **grandinate** saranno inoltre possibili danni alle colture agricole, alle coperture degli edifici e agli automezzi.



Infine a causa delle **fulminazioni** saranno possibili danneggiamenti agli edifici, alberi e alle reti di distribuzione di servizi (tra cui telefonia ed elettricità) e eventualmente l'innesco di incendi in aree boschive.

#### **TEMPORALI FORTI**

**Criticità Giallo:** In uno scenario caratterizzato da elevata incertezza previsionale, saranno possibili fenomeni intensi occasionalmente pericolosi per l'incolumità delle persone e in grado di causare disagi e danni a carattere locale. Saranno possibili gli effetti riconducibili al rischio **idrogeologico-idraulico reticolo minore**, che potrebbero verificarsi in maniera repentina ed improvvisa.

A causa delle violente raffiche di **vento**, saranno possibili ulteriori effetti tra cui ad esempio, rottura di rami e/o caduta di alberi, caduta di tegole, danni alle strutture provvisorie e/o agli edifici, abbattimento di pali, segnaletica e impalcature, trasporto di materiale, disagi e/o interruzione della viabilità e danneggiamenti alle reti di distribuzione di servizi (tra cui telefonia ed elettricità) con conseguenti interruzioni.

Nel caso in cui si verificano **grandinate** saranno inoltre possibili danni alle colture agricole, alle coperture degli edifici e agli automezzi.

Infine a causa delle **fulminazioni** saranno possibili danneggiamenti agli edifici, alberi e alle reti di distribuzione di servizi (tra cui telefonia ed elettricità) e eventualmente l'innesco di incendi in aree boschive.

#### **VENTO**

**Criticità Arancione:** Sono previsti fenomeni pericolosi per l'incolumità delle persone, in grado di causare disagi anche prolungati e danni consistenti su aree anche estese.

Sono possibili rotture di rami e/o caduta di alberi, caduta di tegole e cornicioni, danni alle strutture provvisorie ed in maniera isolata agli edifici, con trasporto di materiale vario.

Sono possibili problemi alla circolazione stradale in particolare su viadotti e ponti, con interruzione della viabilità. Sono possibili disagi a causa di ritardi o cancellazioni dei collegamenti terrestri, ferroviari, aerei e marittimi.

Sono possibili danneggiamenti alle reti aeree di distribuzione di servizi (tra cui telefonia ed elettricità) con interruzioni dei servizi.

#### **VENTO**

**Criticità Giallo:** Sono possibili fenomeni occasionalmente pericolosi per l'incolumità delle persone, in grado di causare disagi e danni a carattere locale.

Sono possibili isolate rotture di rami e/o caduta di alberi, caduta di tegole e cornicioni, localizzati danni alle strutture provvisorie, con trasporto di materiale vario.

Sono possibili localizzati problemi alla circolazione stradale in particolare su viadotti e ponti, con temporanee interruzioni della viabilità. Sono possibili occasionali disagi dovuti a ritardi o cancellazioni dei collegamenti terrestri, ferroviari, aerei e marittimi.

Sono possibili occasionali problemi alle reti di distribuzione di servizi (tra cui telefonia ed elettricità) con temporanee interruzioni dei servizi.

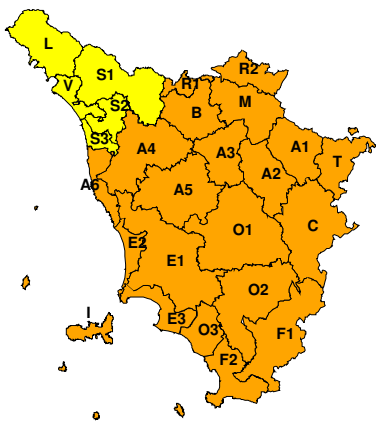
Si raccomanda di prendere visione durante l'evento dei Bollettini di Monitoraggio e Aggiornamento emessi a cadenze regolari sul sito [www.cfr.toscana.it](http://www.cfr.toscana.it) al fine di seguire l'evolversi della situazione meteo-idrologica.

**Centro Funzionale Regionale**

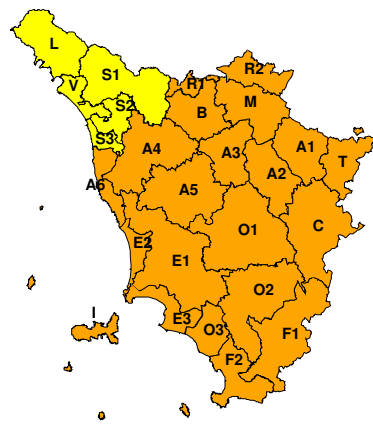


**RISCHIO IDROGEOLOGICO-IDRAULICO RETICOLO MINORE**

Sabato, 16 Novembre 2019

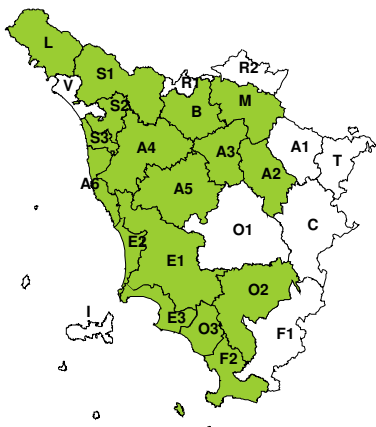


Domenica, 17 Novembre 2019

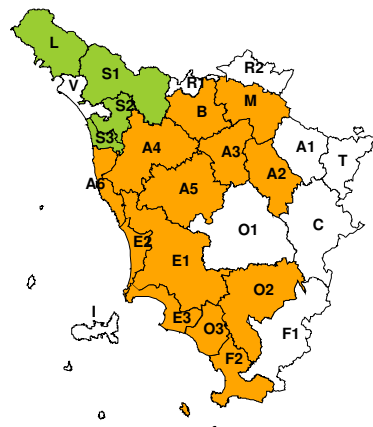


**RISCHIO IDRAULICO RETICOLO PRINCIPALE**

Sabato, 16 Novembre 2019

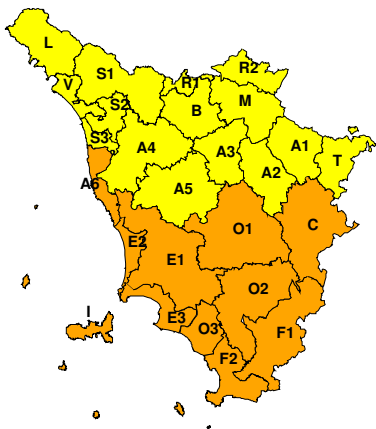


Domenica, 17 Novembre 2019

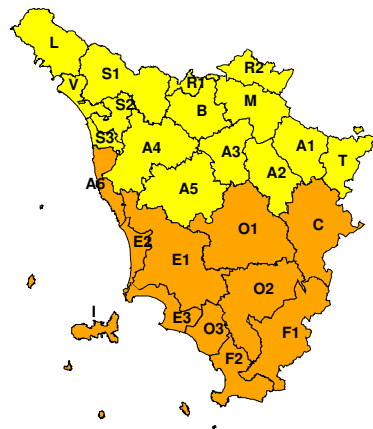


**RISCHIO TEMPORALI FORTI**

Sabato, 16 Novembre 2019



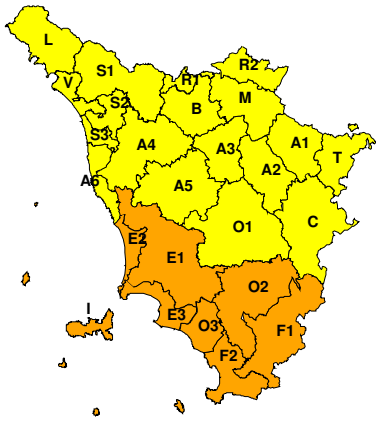
Domenica, 17 Novembre 2019



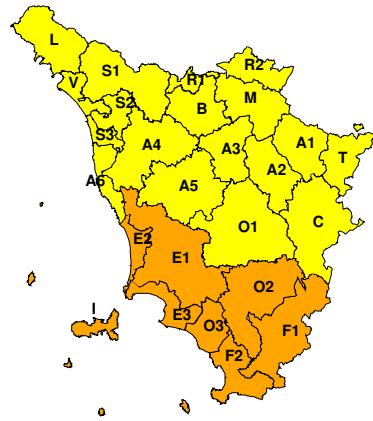


### RISCHIO VENTO

Sabato, 16 Novembre 2019

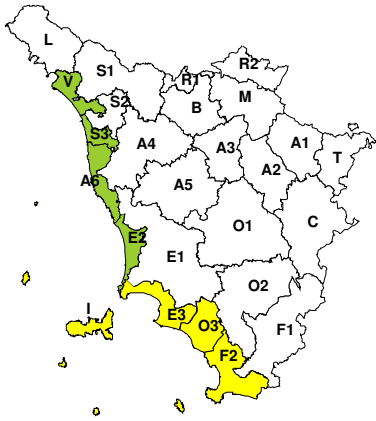


Domenica, 17 Novembre 2019

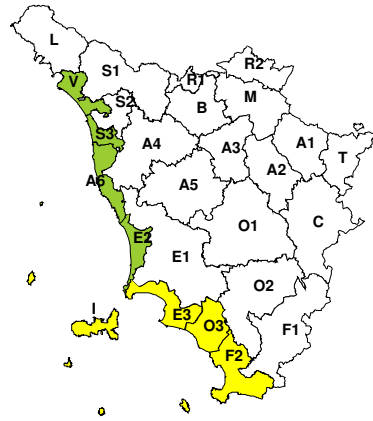


### RISCHIO MAREGGIATE

Sabato, 16 Novembre 2019

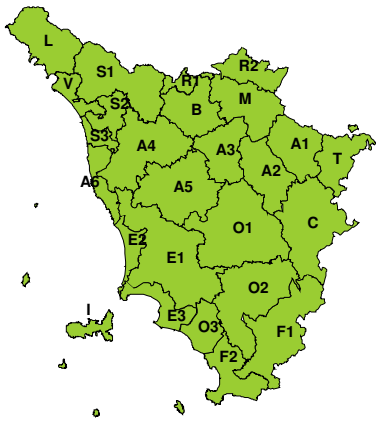


Domenica, 17 Novembre 2019



### RISCHIO NEVE

Sabato, 16 Novembre 2019



Domenica, 17 Novembre 2019







**RISCHIO GHIACCIO**

**Sabato, 16 Novembre 2019**



**Domenica, 17 Novembre 2019**

